
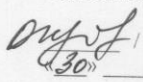



Муниципальное образование «Закаменский район»
Муниципальное казенное учреждение
«Закаменское районное управление образования»
Муниципальное автономное общеобразовательное учреждение
"Ехэ – Цакирская средняя общеобразовательная школа"

«Рассмотрено»
на заседании МО учителей
естественно-математического
цикла
 /Соктоев Д.Ц./
Протокол № 4
от «28» августа 2017г.

«Согласовано»
Заместитель директора школы
по УВР
 /
Цырендоржиева О.М./
«30» 08 2017 г.

«Утверждено»
директор школы
 /Б.Н. Тубшинова /
Приказ № 57
от «31» августа 2017г.

РАБОЧАЯ ПРОГРАММА
по географии

Автор учебника: В.П. Дронов, В.Я. Ром

Класс: 9

Количество часов: 68

Учитель: Дармаева О.Е.

Ехэ – Цакир

2017

Пояснительная записка.

Рабочая программа учебного предмета «География» для 9 класса разработана на основе:

- закона «Об образовании Российской Федерации» №273-ФЗ от 29.12.2012 ст.2, п.9;
- в соответствии с требованиями федерального компонента государственного образовательного стандарта среднего (полного) общего образования по географии (базовый уровень) (2004г),
- Положения о рабочей программе МАОУ «Ехэ – Цакирская СОШ», утвержденного приказом №2-1 от 25.01.2017г.
- основной образовательной программы основного общего образования МАОУ «Ехэ Цакирская СОШ» География . 5—9 классы :
- рабочая программа к УМК «Классическая линия» / И. И. Баринова, В. П. Дронов, И. В. Душина, В. И. Сиротин. — М. : Дрофа, 2017. —149с.
- Федерального перечня учебных пособий, допущенных к использованию в учебном процессе, и обеспечена учебниками авторской программы УМК «Классическая линия» География России. 1. В.П. Дронов. В.Я. Ром. География России. Население и хозяйство. 9 класс – М.: Дрофа, 2007.

Программа составлена для обучающихся 9 класса общеобразовательной школы, изучающих предмет в объёме обязательного минимума содержания на базовом уровне (68 часов в год,).

В программе предусмотрено изучение природы родного края, что обозначено в программе и тематическом планировании как региональный компонент (НРК).

Программа рассчитана на обучение курса географии учащихся 9 класса средней общеобразовательной школы. При составлении программы учитываются базовые знания и умения, сформированные у учащихся в 5-8 классах при изучении «Начального курса географии», «Географии материков и океанов», «Географии России. Природа». Рабочая программа по географии для 9 класса к учебнику В.П. Дронова, В.Я. Рома «География России. Население и хозяйство» (68 часов, 2 часа в неделю) конкретизирует содержание блоков образовательного стандарта, дает распределение учебных часов по крупным разделам курса и последовательность их изучения. Основное содержание программы направлено на сохранение и углубление мировоззренческого и воспитывающего потенциала девятиклассников, развитию географической культуры школьников, осознание ими функционального значения географии для человека.

Цель программы:

Изучение географии России направлено на:

- **освоение знаний** об основных географических понятиях, географических особенностях природы, населения разных территорий; о своей Родине — России во всем ее разнообразии и целостности; об окружающей среде, путях ее сохранения и рационального использования;
- **овладение умениями** ориентироваться на местности; использовать один из «языков» международного общения — географическую карту, современные геоинформационные технологии для поиска, интерпретации и демонстрации различных географических данных; применять географические знания для объяснения и оценки разнообразных явлений и процессов;
- **развитие** познавательных интересов, интеллектуальных и творческих способностей в процессе наблюдений за состоянием окружающей среды, решения географических задач, самостоятельного приобретения новых знаний;
- **воспитание** любви к своей местности, своему региону, своей стране, взаимопонимания с другими народами; экологической культуры, позитивного отношения к окружающей среде;
- **формирование способности и готовности** к использованию географических знаний и умений в повседневной жизни, сохранению окружающей среды и социально-ответственному поведению в ней; адаптации к условиям проживания на определенной территории; самостоятельному оцениванию уровня безопасности окружающей среды как сферы жизнедеятельности.

При изучении географии в 9 классе решаются задачи:

Образовательные:

- необходимо обратить особое внимание на общеобразовательное значение предмета. Изучение географии формирует не только определенную систему предметных знаний и целый ряд специальных географических умений, но также комплекс общеучебных умений, необходимых для:

- познания и изучения окружающей среды; выявления причинно-следственных связей;
- сравнения объектов, процессов и явлений; моделирования и проектирования;
- ориентирования на местности, плане, карте; в ресурсах интернет, статистических материалах;
- соблюдения норм поведения в окружающей среде; оценивания своей деятельности с точки зрения нравственных, правовых норм, эстетических ценностей

Воспитательные:

- воспитание гражданственности, сознательного отношения к географии, как средству познания родного края и получения знаний о разных сферах человеческой деятельности;
- воспитание толерантности и ориентации на духовные ценности народов родной страны;
- коммуникабельность, умение работать самостоятельно и в группе, публично выступать.

Развивающие:

- развитие интеллектуальных особенностей личности;
- развитие способности личности справляться с различными задачами;
- развитие коммуникативной компетенции учащихся.

Валеологические:

- использование кабинета географии, подготовленного к учебному процессу в соответствии с требованиями СанПиН;
- отсутствие монотонных, неприятных звуков, раздражителей и т.д.;
- наблюдение за посадкой учащихся, чередование поз в соответствии с видом работы;
- благоприятный психологический климат на уроке, учет возрастных особенностей учащихся при работе на уроке.

Планируемые результаты обучения.

В результате изучения географии ученик должен:

знать/понимать:

- основные географические понятия и термины; различия географических карт по содержанию;
- географические следствия движений Земли, географические явления и процессы в геосферах, взаимосвязи между ними, их изменение в результате деятельности человека; географическую зональность и поясность;
- различия в хозяйственном освоении разных территорий и акваторий; связь между географическим положением, природными условиями, ресурсами и хозяйством отдельных регионов и стран;
- специфику географического положения и административно-территориального устройства Российской Федерации; особенности ее природы;
- природные и антропогенные причины возникновения геоэкологических проблем на локальном, региональном и глобальном уровнях; меры по сохранению природы и защите людей от стихийных природных и техногенных явлений;

уметь:

- **выделять, описывать и объяснять** существенные признаки географических объектов и явлений;
- **находить** в разных источниках и анализировать информацию, необходимую для изучения географических объектов и явлений, разных территорий Земли, их обеспеченности природными и человеческими ресурсами, хозяйственного потенциала, экологических проблем;
- **приводить примеры:** использования и охраны природных ресурсов, адаптации человека к условиям окружающей среды, ее влияния на формирование культуры народов;

- **составлять** краткую географическую характеристику разных территорий на основе разнообразных источников географической информации и форм ее представления;
- **определять** на местности, плане и карте расстояния, направления высоты точек; географические координаты и местоположение географических объектов;
- **применять** приборы и инструменты для определения количественных и качественных характеристик компонентов природы; представлять результаты измерений в разной форме; выявлять на этой основе эмпирические зависимости;

использовать приобретенные знания и умения в практической деятельности и повседневной жизни для:

- ориентирования на местности; определения поясного времени; чтения карт различного содержания;
- учета фенологических изменений в природе своей местности; проведения наблюдений за отдельными географическими объектами, процессами и явлениями, их изменениями в результате природных и антропогенных воздействий; оценки их последствий;
- наблюдения за погодой, состоянием воздуха, воды и почвы в своей местности; определения комфортных и дискомфортных параметров природных компонентов своей местности с помощью приборов и инструментов;
- решения практических задач по определению качества окружающей среды своей местности, ее использованию, сохранению и улучшению; принятия необходимых мер в случае природных стихийных бедствий и техногенных катастроф;
- проведения самостоятельного поиска географической информации на местности из разных источников: картографических, статистических, геоинформационных.

Называть (показывать):

- основные отрасли хозяйства, отраслевые комплексы, крупнейшие промышленные центры;
- основные транспортные магистрали и крупные транспортные узлы;
- географические районы, их территориальный состав;
- отрасли местной промышленности.

Описывать:

- природные ресурсы;
- периоды формирования хозяйства России;
- особенности отраслей;
- традиционные отрасли хозяйства коренных народов в национально-территориальных образованиях;
- экономические связи районов;
- состав и структуру отраслевых комплексов;
- основные грузо - и пассажиропотоки.

Объяснять:

- различия в освоении территории;
- влияние разных факторов на формирование географической структуры районов;
- размещение главных центров производства;
- сельскохозяйственную специализацию территории;
- структуру ввоза и вывоза;
- современные социально-экономические и экологические проблемы территорий.

Прогнозировать:

- возможные пути развития территории под влиянием определённых факторов.

Содержание тем учебного курса

Введение (1 час)

Что изучает экономическая география России?

Тема 1. Место России в мире (5 часов)

География как наука. Источники получения знаний о природе, населении. Методы получения, обработки, передачи и представления географической информации. *Географическое положение России и его виды. Государственная территория России.*

Государственные границы России, их виды, значение. Морские и сухопутные границы. Политико-административное устройство России.

Практическая работа №1. Нанесение на контурную карту границ РФ, соседних государств первого и второго порядка

Тема 2. Население Российской Федерации (6 часов)

Население России. Численность населения России. Естественное движение населения, типы воспроизводства. Направления и типы миграций. Внешние и внутренние миграции: причины, порождающие их. Основные направления миграционных потоков на разных этапах развития страны. Экономически активное население и трудовые ресурсы, их роль в развитии и размещении хозяйства. Неравномерность распределения трудоспособного населения по территории страны. Занятость, изменение структуры занятости населения. Проблемы безработицы. Городское и сельское население, роль крупнейших городов. Народы и основные религии. Россия – многонациональное государство. Многонациональность как специфический фактор формирования и развития России. Межнациональные проблемы. Языковые семьи и группы. Многоконфессиональность. География религий.

Тема 3. Географические особенности экономики России (3 часа)

Основные этапы развития Российской экономики. Особенности отраслевой и функциональной структур экономики. Отличие добывающей промышленности от других промышленных отраслей. Оценка и проблемы рационального использования природных ресурсов.

Основные ресурсные базы. Группировка отраслей по их связи с природными ресурсами. Место России в мировой экономике. Пути развития России. Место России среди стран мира. Характеристика экономических, политических, культурных связей России. Объекты мирового природного и культурного наследия в России.

Тема 4. Важнейшие межотраслевые комплексы России и их география (23 часа)

Научный комплекс. Состав и география научного комплекса. Значение научного комплекса в экономике России. Влияние технополисов на географию науки.

Машиностроительный комплекс. Состав, место и значение в хозяйстве. Факторы размещения машиностроительных предприятий. География важнейших отраслей: основные районы и центры. Машиностроение и охрана окружающей среды.

Топливо-энергетический комплекс (ТЭК), его состав, место и значение в хозяйстве, связь с другими комплексами. Топливо-энергетические ресурсы и топливо-энергетический баланс. Современные проблемы и развитие ТЭК. Охрана окружающей среды.

Нефтяная промышленность. Роль нефти в современном хозяйстве. Место России в мире по запасам и добыче нефти. Основные современные и перспективные районы добычи, крупнейшие месторождения, проблемы их освоения. География основных нефтепроводов и переработки нефти. Современные проблемы нефтяной промышленности.

Газовая промышленность. Возрастающая роль газа в топливно-энергетическом балансе страны. Место России в мире по запасам и добыче газа. Основные современные и перспективные районы добычи, крупнейшие месторождения, проблемы их освоения. Единая газопроводная система страны. Современные проблемы газовой промышленности.

Угольная промышленность. Виды угля и способы его добычи. Главные угольные бассейны, их хозяйственная оценка. Социальные и экологические проблемы угледобывающих регионов.

Электроэнергетика. Типы электростанций, их достоинства и недостатки, факторы размещения. Доля различных типов станций в производстве электроэнергии. Крупнейшие электростанции. Формирование энергосистем. Негативное влияние различных типов электростанций на окружающую среду.

Комплексы, производящие конструкционные материалы и химические вещества.

Металлургия, ее состав и структура, место в хозяйстве, связь с другими отраслями. Современные проблемы российской металлургии и их географические следствия. Место России в мире по запасам металлургических руд и производству продукции металлургии.

Черная и цветная металлургия. Традиционные и новые технологии производства металлов. Типы металлургических предприятий и факторы размещения. Особенности географии металлургии черных, легких и тяжелых цветных металлов. Металлургические базы, крупнейшие металлургические центры. Экспорт металлов и его роль в экономике страны.

Химическая промышленность. Состав и значение в хозяйстве, связь с другими отраслями. Роль химизации хозяйства. Главные факторы размещения предприятий химической промышленности. Группировка отраслей химической промышленности, особенности их географии. Основные химические базы, крупнейшие химические комплексы. Проблемы развития отрасли. Химическая промышленность и охрана окружающей среды.

Лесная промышленность. Состав и значение в хозяйстве, связь с другими отраслями. Место России в мире по производству продукции лесной промышленности. Группировка отраслей лесной промышленности, особенности их географии. Основные лесные базы, крупнейшие лесоперерабатывающие комплексы. Лесная промышленность и охрана окружающей среды.

Военно-промышленный комплекс. Состав и значение в хозяйстве, связь с другими отраслями. Место России в мире по производству продукции военно-промышленного комплекса. Группировка отраслей военно-промышленного комплекса, особенности их географии.

Агропромышленный комплекс (АПК). *Состав, место и значение агропромышленного комплекса и сельского хозяйства в экономике. Отличия сельского хозяйства от других отраслей хозяйства. Земельные ресурсы и сельскохозяйственные угодья, их структура. Сельское хозяйство и охрана окружающей среды.*

Пищевая промышленность, ее значение и отраслевой состав, связь с другими отраслями. Группировка отраслей по характеру используемого сырья, география важнейших отраслей. Проблемы пищевой промышленности в России.

Легкая промышленность, ее значение и отраслевой состав, связь с другими отраслями. География текстильной промышленности. Проблемы развития легкой промышленности.

Инфраструктурный комплекс. Классификация услуг. Роль коммуникаций в размещении населения и хозяйства. Исторически сложившееся несовершенство транспортной сети в России. Сухопутный, водный и воздушный транспорт. Преимущества и недостатки отдельных видов транспорта. Важнейшие транспортные пути, крупнейшие транспортные узлы. Связь Социальная инфраструктура: ее состав и роль в современном обществе. Важнейшие проблемы развития в условиях перехода к рыночной экономике. Перспективы развития комплекса.

Практическая работа № 2. Нанесение на контурную карту важнейших районов добычи нефти, природного газа, угля

Практическая работа № 3. Выявление факторов, влияющих на размещение предприятий химической промышленности

Практическая работа №4. Определение по карте размещения отраслей АПК

Практическая работа № 5. Анализ технико-экономических и экологических характеристик различных видов транспорта

Практическая работа № 6. Нанесение на контурную карту районов России, привлекательных для развития рекреационного хозяйства

Тема 5. Территориальная организация и районирование России (29 часов)

Районирование – важнейший метод изучения географии. Как можно районировать территорию: физико-географическое, экономическое, историко-географическое, природно-хозяйственное, эколого-географическое и др. Виды районирования: сплошное и узловое, частное и комплексное и т.д. Соподчиненность различных видов районирования России.

Особенности природы, истории и географии хозяйства. Запад России. Разнообразие рельефа в связи с особенностями геологического строения и рельефообразующих процессов. Влияние географического положения на климат региона. Самый полный в России набор природных зон. Природные ресурсы.

Западный макрорегион - Европейская Россия

Центральная Россия – основа формирования территории Российского государства. Наиболее освоенная и заселенная часть страны. Место и роль Европейской России в промышленном и сельскохозяйственном производстве страны. Внутрорегиональные и природно-хозяйственные различия.

Центральная Россия. Преимущества географического положения и состав территории. Факторы формирования района. Чередование возвышенностей и низменностей – характерная черта рельефа. Полезные ископаемые. Дефицит большинства видов природных ресурсов. Климатические условия Центральной России, их благоприятность для жизни и хозяйственной деятельности человека. Крупнейшие реки. Разнообразие и пестрота почвенно-растительного покрова лесной зоны. Лесостепь и степь. Центральная Россия – очаг русской национальной культуры. «Дикое поле», засечные полосы и заселение южной части региона. Высокая численность и плотность населения. Количество и качество трудовых ресурсов. Современный характер и проблемы расселения. Преобладание городского населения. Городские агломерации. Высокий уровень развития и концентрации науки. Города науки.

Специализация хозяйства на наукоемких и трудоемких отраслях. Машиностроительный комплекс, черная металлургия, химическая промышленность. Роль конверсии предприятий военно-промышленного комплекса (ВПК) в хозяйстве. Агропромышленный комплекс. Роль пригородного сельского хозяйства. Относительно высокий уровень развития социальной сферы. Топливо-энергетические и природоохранные проблемы. Внутрорегиональные различия. Основные географические фокусы экономических, социальных и экологических проблем региона.

Возникновение и развитие Москвы. Москва – столица России. Экономические, социальные и экологические проблемы Москвы. Московский столичный регион.

Нижний Новгород, его географического положение.

Северо-Западный район. Состав района. Выгоды географического положения на разных этапах развития: путь «изваряг в греки», «окно в Европу», современные особенности географического положения.

Природная специфика: сочетание возвышенностей и низменностей, влияние моря на климат, густая озерно-речная сеть. Район древнего заселения. «Господин Великий Новгород». Освоение Петербурга. Роль Санкт-Петербурга в расселении, научно-промышленном, социальном и культурном развитии района. Санкт-Петербург – северная столица России. Экономические, социальные и экологические проблемы. Свободная экономическая зона «Янтарь».

и торговые функции. Нижегородская и Макарьевская ярмарки. Очаги старинных промыслов.

Современность и проблемы древних русских городов – Новгорода, Владимира, Пскова, Смоленска.

Европейский Север. Состав района. Географическое положение на севере Восточно-Европейской равнины с выходом к Северному Ледовитому океану. Особенности экономико-географического, геополитического и эколого-географического положения. Влияние географического положения и природных условий на освоение территории и жизнь людей.

Различия в рельефе и полезных ископаемых Кольско-Карельского и Двино-Печорского Севера. Влияние Арктики и Атлантики на климат, избыточное увлажнение территории, богатство озерами, реками, болотами. Природные зоны: тундра, лесотундра, северная и средняя тайга. Природные ресурсы: минеральные, топливные, лесные и водные. Нова алмазоносная провинция. Ресурсы шельфовой зоны.

Историко-географические особенности формирования. Население: национальный состав, традиции и культура. Города региона. Отток населения с Севера и его причины.

Развитие топливно-энергетического комплекса, металлургии, химической и лесной промышленности. Хозяйственные различия Кольско-Карельского и Двино-Печорского подрайонов.

Роль морского транспорта. Мурманский и Архангельский порты. Северный морской путь. Предпосылки развития туристско-экскурсионного хозяйства. Основные географические фокусы экономических, социальных и экологических проблем региона. Проблемы охраны природы Севера. Северный военно-морской флот. Космодром в городе Мирном.

Европейский Юг. Состав района. Особенности географического положения: самый южный регион России, ограниченный с трех сторон природными рубежами. Геополитическое положение района. Природный амфитеатр. Равнинная, предгорная и горная часть региона: их природная и хозяйственная специфика. Рельеф, геологическое строение и полезные ископаемые Кавказа. Рельеф и этническое разнообразие населения. Народы гор и предгорий: традиции, культура, промыслы. Многонациональность и межнациональные проблемы.

Очаги концентрации населения. Повышенная доля сельского населения. Особенности климата региона. Современное оледенение. Основные реки, особенности питания и режима, роль в природе и хозяйстве. Почвенно-растительный покров и животный мир. Структура высотной поясности гор. Агроклиматические, почвенные и кормовые ресурсы.

Агропромышленный комплекс: единственный в стране район субтропического земледелия. Ведущая роль региона в производстве сельскохозяйственной продукции. Неравномерность обеспеченности водными ресурсами. Проблемы развития морского рыбного хозяйства. Необходимость интенсификации сельского хозяйства и перерабатывающих отраслей АПК. Сельскохозяйственное, транспортное и энергетическое машиностроение.

Рекреационное хозяйство Северного Кавказа: курортное хозяйство, туризм и альпинизм. Возрастающая роль рекреационных районов. Роль черноморских портов в развитии хозяйства страны. Сложности решения проблем республик Северного Кавказа. Основные географические фокусы экономических, социальных и экологических проблем региона.

Поволжье. Состав района. Географическое положение на юго-востоке Русской равнины. Особенности рельефа и климата региона. Зимние и летние температуры, распределение осадков. Зональность климата и почвенно-растительного покрова в пределах региона, их

влияние на развитие сельского хозяйства. Волга – великая русская река. Её роль в территориальной организации населения и хозяйства. Гидроэнергетические, минеральные и почвенные ресурсы. Поволжье – место исторического взаимодействия этносов. Многонациональный состав населения. Сочетание христианства, ислама и буддизма. Русское заселение территории. Территориальная организация расселения и хозяйства.

Развитие нефтегазохимического, машиностроительного и агропромышленного комплексов. Система трубопроводов и проблемы их безопасности. Гидроэнергетика. АПК – ведущая позиция Поволжья в производстве многих видов сельскохозяйственной продукции. Мощная пищевая промышленность.

Рыбоперерабатывающая промышленность и проблемы рыбного хозяйства Волго-Каспийского бассейна. Отрасли социальной сферы. Экологические и водные проблемы. Научные центры. Столицы республик и крупнейшие города (Волгоград, Самара, Астрахань). Основные географические фокусы экономических, социальных и экологических проблем региона.

Урал. Границы и состав Урала при разных видах районирования. Географическое положение Урала – на стыке разнообразных границ. Разделяющая связующая роль Урала в природе и хозяйстве.

Различия по геологическому строению и полезным ископаемым Предуралья, Урала и Зауралья. Разнообразные минерально-сырьевые ресурсы и проблема их истощения. Влияние геологического строения и полезных ископаемых на развитие и размещение промышленности на Урале. Недостаточная геологическая изученность Урала.

Влияние рельефа на заселение Урала. Современная этническая пестрота. Две меридиональные полосы расселения, влияние речных систем и рельефа на их формирование.

Дефицит водных ресурсов и его причины. Пути решения водных проблем. Особенности климата Урала. Освоение и изучение Урала в связи со сменой представлений о значимости его ресурсов.

География и проблемы современного хозяйства: горнодобывающая промышленность, металлургия, химическая и лесная промышленность, разнообразное машиностроение. Их взаимосвязь. Демидовские города-заводы и современная система расселения в районе. Проблемы населения и трудовых ресурсов. Реконструкция уральской промышленности. Отставание развития социальной сферы. Крупнейшие города Урала.

Зональность и высотная поясность почвенно-растительного покрова и развитие сельского хозяйства. Антропогенные изменения природы Урала. Основные экономические, социальные и экологические проблемы региона. Кыштымская трагедия.

Восточный макрорегион. Географическое положение. Большая площадь территории и малая степень изученности и освоенности, слабая заселенность. Концентрация основной части населения на юге.

Разнообразие природных условий. Богатство природными ресурсами. Очаговый характер размещения производства, сырьё, добывающая направленность. Слабое развитие перерабатывающих отраслей. Трудности организации производства и жизни населения в экстремальных условиях.

Западная Сибирь. Состав района. Географическое положение на западе азиатской части России, между Уралом и Енисеем.

Западно-Сибирская равнина – одна из крупнейших низменных равнин земного шара. Её положение на молодой эпипалеозной плите и особенности формирования рельефа. Карское море. Климат и внутренние воды. Сильная заболоченность. Отчетливо выраженная зональность природы от тундр до степей. Зона Севера и её значение. Господство средневысотных и высоких

гор на юге Западной Сибири. Котловины, разделяющие горы. Контрастность климатических условий. Высотная поясность.

Агроклиматические ресурсы. Оценка природных условий для жизни и быта человека.

Коренные народы (ненцы, ханты, манси и др.). Диспропорции в площади и в численности населения Западной Сибири. Научные центры.

Богатство и разнообразие природных ресурсов: минеральные, лесные, кормовые, пушные, водные, рыбные. Ориентация хозяйства на добычу и переработку собственных ресурсов. Нефтегазохимический комплекс – основа хозяйства района. Особенности его структуры и размещения. Крупнейшие российские нефтяные и газовые компании. Система трубопроводов. Основные направления транспортировки нефти и газа. АПК: освоение территории, сельскохозяйственные районы и их специализация. Основные виды транспорта. Транссибирская магистраль, река Обь, железная дорога Тюмень – Сургут – Ямбург. Современные проблемы и перспективы развития ведущих отраслей хозяйства. Основные географические фокусы экономических, социальных и экологических проблем Западной Сибири.

Восточная Сибирь. Состав района. Географическое положение к востоку от Енисея. Роль реки Лены и Северного морского пути. Моря: Карское, Лаптевых, Восточно-Сибирское. Русские исследователи северных морей.

Разнообразие тектонического строения и рельефа. Особенности рельефа и геологического строения Среднесибирского плоскогорья. Минеральные ресурсы: руды цветных и редких металлов, алмазы, каменный и бурый уголь, химическое сырье. Резко континентальный климат, инверсия температур, многолетняя мерзлота. Влияние климата и многолетней мерзлоты на особенности рельефа, водной сети и почвенно-растительный покров. Лесные ресурсы. Великие сибирские реки: их питание, режим, энергетические и водные ресурсы. Тайга – основная природная зона. Высотная поясность; степи котловин. Земельные и агроклиматические ресурсы. АПК: особенности структуры и развития в экстремальных условиях. Объекты охоты и охотничьи угодья. Другие промыслы в регионе. Крупнейшие заповедники. Несоответствие между природными богатствами и людскими ресурсами, пути его решения. Коренные народы, особенности их жизни и быта, проблемы.

Исторические особенности заселения русскими. Остроги. Открытие медно-никелево-кобальтовой провинции. Основание Норильска.

Топливо-энергетический комплекс – основа хозяйства территории. Ангаро-Енисейский каскад ГЭС. Развитие энергоемких производств: цветная металлургия и целлюлозно-бумажная промышленность, основные центры и перспективы развития. Роль конверсии предприятий ВПК в хозяйстве региона. Перспективы развития промышленности.

Особенности строительства в условиях многолетней мерзлоты. Экологические проблемы района. Якутские алмазы, город Мирный. Перспективы транспортного освоения района. Амуро-Якутская магистраль. Водный и авиационный транспорт. Влияние транспортных путей на размещение населения. Крупнейшие культурно-исторические, промышленные, транспортные центры.

Природно-хозяйственные районы: плато Путорана и Среднесибирского плоскогорья. Основные экономические, социальные и экологические проблемы.

Дальний Восток. Состав района. Особенности географического и геополитического положения: сильная меридиональная вытянутость, наличие материковой, полуостровной и островной частей.

Этапы освоения территории, русские землепроходцы в XVII в., установление русско-китайской и русско-японской границ.

Геологическая молодость территории. Преобладание гор. Тектоническая подвижность территории: частые землетрясения и извержения вулканов, моретрясения и цунами. Долина Гейзеров, термальные источники. Полоса Тихоокеанского металлогенического пояса: месторождения руд цветных, редких и драгоценных металлов. Отрасль специализации района – добыча и обогащение руд цветных металлов. Месторождения нефти и газа на Сахалине и шельфе.

Несоответствие площади территории и численности населения. Неравномерность размещения населения. Относительная молодость населения. Миграции, потребность в трудовых ресурсах. Коренные народы: быт, культура, традиции, проблемы.

Муссонный климат Тихоокеанского побережья. Климатические контрасты севера и юга. Большая густота и полноводность речной сети. Паводки и наводнения. Гидроресурсы и ГЭС. Влияние морского положения на смещение границ природных зон к югу. Гигантизм растений. Характеристика тундры и лесной зоны. Уссурийская тайга – уникальный природный комплекс.

Лесозаготовка и целлюлозно-бумажное производство. Богатство морей Тихого океана биоресурсами. Лососевые рыбы. Рыбоперерабатывающий комплекс. Перспективы развития и проблемы океанического хозяйства на востоке региона.

Вспомогательные отрасли: электроэнергетика, нефтепереработка, судоремонт. Отрасли военно-промышленного комплекса. Транспортная сеть Дальнего Востока.

Благоприятные почвенные и агроклиматические ресурсы на юге территории. АПК. Дальний Восток в системе Азиатско-Тихоокеанского региона. Интеграция со странами АТР. Проблемы свободных экономических зон. Внутрирайонные различия и города. Владивосток – торговый, промышленный, культурный и научный центр Дальнего Востока. Основные экономические, социальные и экологические проблемы региона.

Россия в современном мире. Россия и страны СНГ. География государств нового зарубежья. Оценка их исторических, экономических и этнокультурных связей с Россией. Взаимосвязи с России с другими странами мира.

Практическая работа № 7. Размещение крупнейших промышленных центров, транспортных узлов, грузо-, пассажиропотоков на территории Центральной России

Практическая работа № 8. Изучение национального состава и размещение населения Волго-Вятского района

Практическая работа № 9. Характеристика ТПК Европейского Севера

Практическая работа № 10. Определение причин взаимодополняемости экономики Поволжья и Урала

Практическая работа № 11. Характеристика ТПК Западной Сибири

Практическая работа № 12. Сравнительная характеристика транспортной обеспеченности Восточной Сибири и Дальнего Востока

Учебный план

№	Разделы	Кол-во часов	ПР	КР
1.	Введение	1		
2.	Место России в мире	5	1	1
3.	Население Российской Федерации	6		
4.	Географические особенности экономики России	3		
5.	Межотраслевые комплексы и их география	23	5	1
6.	Территориальная организация и районирование России	29	6	1
7.	Россия в современном мире	1		
	итого	68	12	3

Национально – региональный компонент

№	Разделы	НРК
1.	Место России в мире	Республика Бурятия – субъект РФ
2.	Население Российской Федерации	Население Бурятии
3.	Межотраслевые комплексы и их география	Проблемы развития отраслей промышленности и сельского хозяйства и перспективы развития
4.	Территориальная организация и районирование России	Бурятия – как субъект в составе Восточно-Сибирского экономического района
5.	Россия в современном мире	Проблемы и перспективы развития Закаменского района

Тематическое планирование

№	Тема	Количество часов
	Введение	1
1.	Что изучает экономическая география России?	1
	Место России в мире	5
2.	Место России в мире. Политико-государственное устройство Российской Федерации	1
3.	Географическое положение и границы России. Практическая работа №1 «Характеристика ГП России»	1
4.	Экономико-и транспортно-географическое, геополитическое и эколого-географическое положение России.	1
5.	Государственная территория России.	1
6.	Входной контроль	1
	Население Российской Федерации	6
7.	Исторические особенности заселения и освоения территории России	1
8.	Численность и естественный прирост населения.	1
9.	Национальный состав населения. Практическая работа №2 «Изучение национального состава и размещения населения в некоторых районах России»	1
10.	Миграции населения.	1
11.	Городское и сельское население. Расселение населения	1
12.	Обобщение по теме "Население России"	1
	Географические особенности экономики России	3
13.	География основных типов экономики на территории России	1
14.	Проблемы природно-ресурсной основы экономики России	1
15.	Россия в современной мировой экономике. Перспективы развития России.	1
	Межотраслевые комплексы и их география	23
16.	Научный комплекс.	1
17.	Роль, значение и проблемы развития машиностроения..	1
18.	Факторы размещения отраслей машиностроения. Практическая работа №3 «Выявление факторов размещения развития машиностроения»	1
19.	География машиностроения.	1
20.	Военно-промышленный комплекс.	1
21.	Роль, значение и проблемы ТЭК.	1
22.	Топливная промышленность. Практическая работа № 4 «Характеристика угольного бассейна».	1
23.	Электроэнергетика России. Практическая работа №5 «Нанесение на к/к крупнейших энергетических центров»	1
24.	Состав и значение комплексов, производящих конструкционные материалы.	1
25.	Металлургический комплекс	1
26.	Факторы размещения предприятий металлургического комплекса. Черная металлургия. Практическая работа №6 «Анализ факторов размещения предприятий черной	1

	металлургии»	
27.	Цветная металлургия.	1
28.	Химико-лесной комплекс. Химическая промышленность	1
29.	Факторы размещения химических предприятий. Практическая работа №7 «Выявление факторов, влияющих на размещение предприятий химической промышленности»	1
30.	Лесная промышленность	1
31.	Состав и значение АПК. Практическая работа №8 «Определение по карте размещения отраслей АПК»	1
32.	Земледелие и животноводство.	1
33.	Пищевая и легкая промышленность	1
34.	Состав инфраструктурного комплекса. Роль транспорта.	1
35.	Железнодорожный автомобильный транспорт	1
36.	Водный и другие виды транспорта.	1
37.	Связь. Сфера обслуживания.	1
38.	Межотраслевые комплексы. Контроль знаний	1
	Территориальная организация и районирование России	29
39.	Районирование территории России	1
	Западный макрорегион - Европейская Россия	21
40.	Общая характеристика Европейской России	1
41.	Центральная Россия. Состав, историческое изменение географического положения. Общие проблемы	1
42.	Население и главные черты хозяйства	1
43.	Районы Центральной России. Москва и Московский столичный регион	1
44.	Географические особенности областей Центрального района.	1
45.	Волго-Вятский и Центрально-Черноземный районы	1
46.	Северо-Западный район	1
47.	Центральная Россия (обобщение)	1
48.	Европейский Север. Географическое положение, природные условия и ресурсы.	1
49.	Население Европейского Севера	1
50.	Хозяйство Европейского Севера	1
51.	Европейский Юг. Географическое положение, природные условия и ресурсы.	1
52.	Население Северного Кавказа.	1
53.	Хозяйство Северного Кавказа	1
54.	Поволжье: ЭГП, природные условия и ресурсы	1
55.	Население Поволжья	1
56.	Хозяйство Поволжья.	1
57.	Урал. Географическое положение, природные условия и ресурсы	1
58.	Население Урала	1
59.	Хозяйство Урала	1

60.	Западный макрорегион. Обобщение	1
	Восточный макрорегион - Азиатская Россия	7
61.	Общая характеристика Восточной зоны	1
62.	Этапы, проблемы и перспективы развития экономики.	1
63.	Западная Сибирь	1
64.	Восточная Сибирь	1
65.	Дальний Восток	1
66.	Экономические районы России. Практическая работа №9 « Сравнительная характеристика двух районов по плану» Обобщение	1
67.	контрольная работа "Хозяйство России"	1
68.	Россия в современном мире	1

Учебно-методический комплекс по географии

9 класс

(по учебнику В.П. Дронов, В.Я. Ром)

Основная литература:

1. В.П. Дронов. В.Я. Ром. География России. Население и хозяйство. 9 класс – М.: Дрофа, 2007.
2. Е. А. Жижина. Поурочные разработки по географии: Природа России. Население и хозяйство: 9 класс.- М. : «ВАКО», 2007
3. Методическое пособие по географии населения и хозяйства России. 9 класс. М.: Просвещение, 1997.
4. В.Я. Ром, В.П. Дронов. Школьный практикум. География России. Население и хозяйство. 9 класс. – М.: «Дрофа», 2001.

